

Speed Assigned Area Task (AAT) 17,4 km < D < 153,7 km Zeitlimit fehlt!					
Nr.	Name	Höhe	Distanz	RWK	Koordinaten
2260	003SPLieske	0 m			N51°19'50" E014°31'51"
2393	136Goeda	0 m	22,5 km	221°	r=20,0 km, N51°10'42" E014°19'06"
2556	299Niesky	0 m	38,2 km	69°	r=15,0 km, N51°17'55" E014°49'56"
2261	004SPOlbasee	0 m	17,0 km	260°	r=2,0 km, N51°16'17" E014°35'29"
2258	001SPZielkreis	0 m	5,9 km	273°	N51°16'28" E014°30'26"

Flugsicherungsinfos:

Max. Flughöhe: 0 m MSL

Luftraumausnahmen:

- ED-R76D_2 Oberlausitz NOTAM
- ED-R76D_1 Oberlausitz MON-FRI
- ED-R76C_2 Oberlausitz NOTAM
- ED-R76C_1 Oberlausitz MON-FRI
- ED-R76B Oberlausitz MON-FRI+
- ED-R76A Oberlausitz MON-FRI+

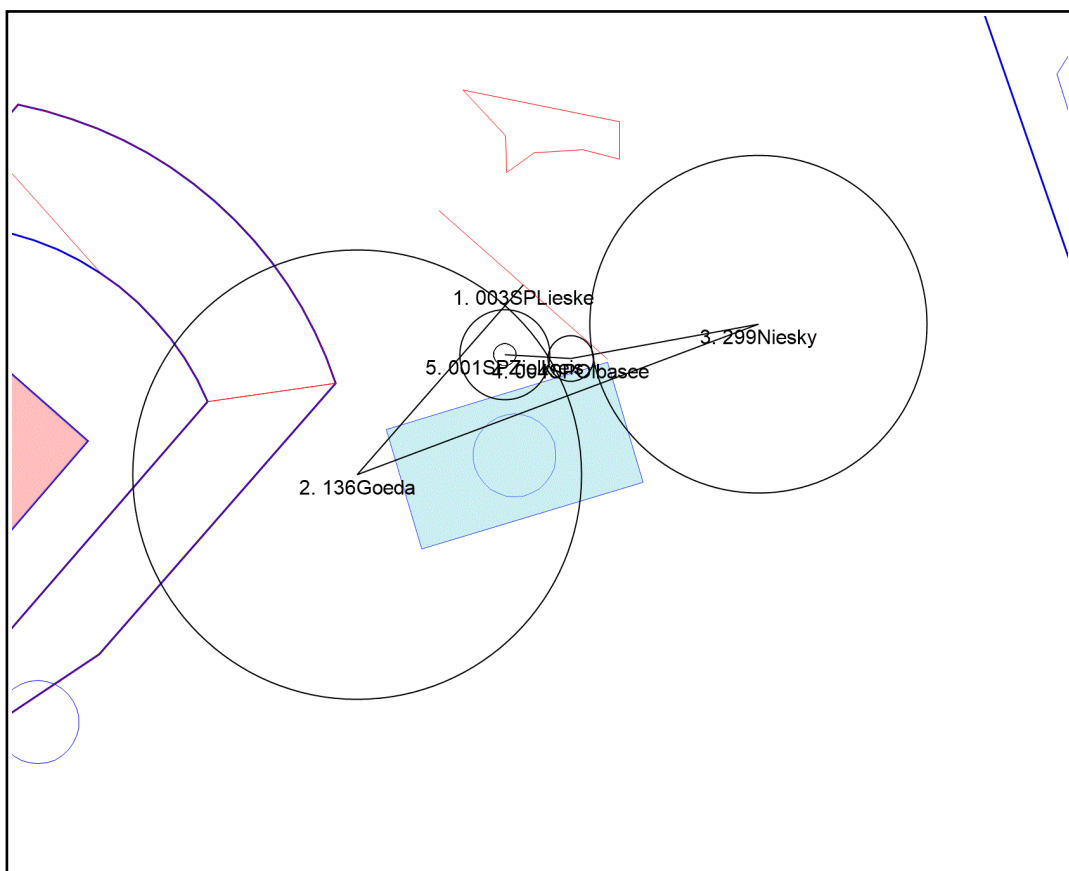
QNH: 1013 hPas

F-Schlepp: 118.600 MHz


Anflug: 118.600 MHz

Wettbewerbsfreq: ????.??? MHz

Sicherheitsfreq: ????.??? MHz



FLIEGERSTROM



SkySight.io

Sonstiges

Startbereitschaft: ??:??

Abflug-Freigabe: letzter Start + 20 Min

Abflug-Zeitschluss: Abflug-Frei + 2 Std

Wertungschluss: SS (18:07)

maximale Abflughöhe: 0 m


maximale Abfluggeschw. 0 km/h

Überflugrichtung: 280°

Landerichtung : 28°

Tagespasswort: *****

FLIEGERSTROM 



SkySight.io